

Contournement routier de la commune de VILLERS-COTTERETS

Liaison Avenue de la Noue - RD81

**Demande d'examen au cas par cas préalable à
la réalisation éventuelle d'une évaluation
environnementale**

ANNEXE 3 :

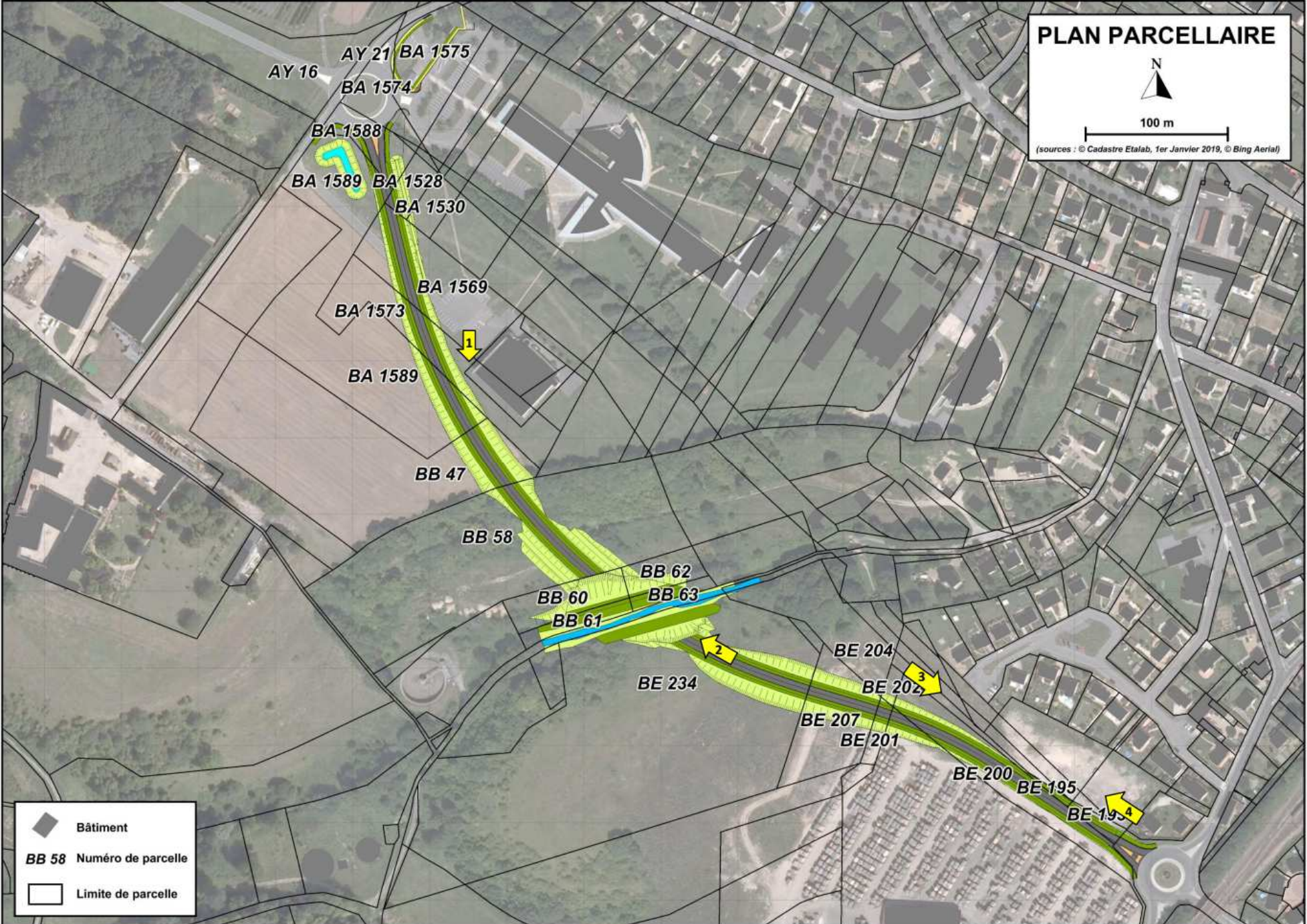
Photographies de la zone d'implantation



PLAN PARCELLAIRE



100 m

(sources : © Cadastre Etalab, 1er Janvier 2019, © Bing Aerial)



-  Bâtiment
- BB 58** Numéro de parcelle
-  Limite de parcelle

1



3



2



4

